

10. MASIA DEL BARRANQUET



Fig. 1: Carrilades marcades en l'antiga senda ibèrica i la séquia o Canal de la Covatella, en els antics terrenys de la masia, avui visibles [Fotografia], 2021, Arxiu del CEL.

COORDENADES: *latitud 39.58188, longitud: -0.53453*

*Se situava en la partida del Barranquet, en el Cap de l'Horta, junt al Secà de Blanes
i a la vora del Barranquet de Bono, del qual prenia el seu nom*

DESAPAREGUDA

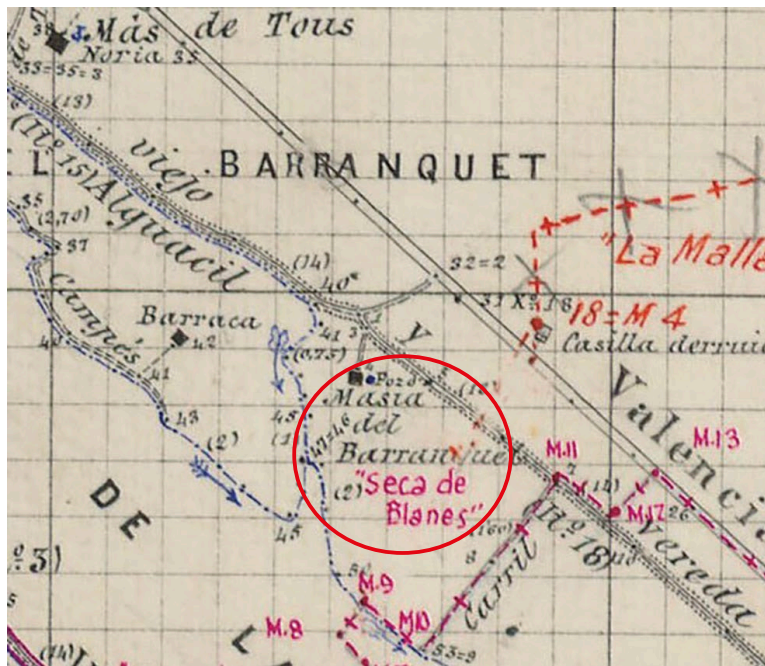


Fig. 2: Situació de la Masia del Barranquet amb el seu pou d'aigua.

Nota: Adaptat de *Trabajos topográficos términos municipales de Puebla de Vallbona Zona 2ª y La Eliana y Zona 0 de Paterna*. [Secció Plànol: Masia del Barranquet], de Instituto Geográfico y Estadístico, 1907b, Obra derivada de PACONJ 1870-1977 CC-BY 4.0 ign.es.

Estava travessada d'est a oest per la Vereda Reial o Camí Vell de València a Lliria i pel canal de la Covatella, avui en desús, en el terme de la Pobla de Vallbona. Actualment, enfronta la propietat l'establiment de Leroy Merlín.

Les terres ermes que podem veure avui enfront de l'establiment de Leroy Merlín formaven les terres de secà de la propietat (avui ja pertanyents a la Pobla de Vallbona). Les terres de regadiu se situaven per davall de la senda ibèrica.



Fig. 3: Ubicació de les terres de secà, avui pertanyents al terme de la Pobla de Vallbona [Fotografia], 2021, Arxiu del CEL.



Fig. 4: Ubicació de les terres de regadiu sobre les carrilades de la senda ibèrica, avui la Pobla de Vallbona [Fotografia], 2021, Arxiu del CEL.

En la documentació consultada trobem diferents referències a la Masia del Barranquet. Així, en l'Arxiu Parroquial de Sant Jaume Apòstol de la Pobla de Vallbona es fa referència

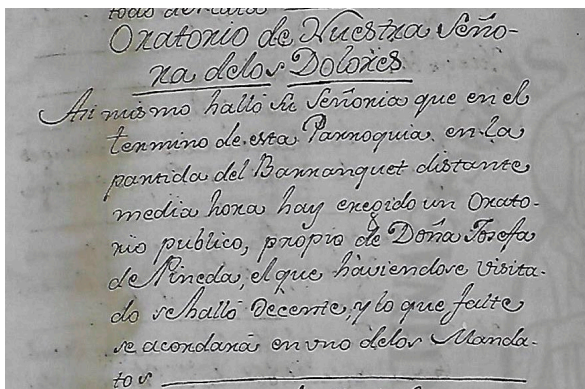


Fig. 5: Text amb referència a la visita pastoral de 1784 a l'oratori de Nuestra Señora de los Dolores. Nota: Reproduït de l'Archivo Parroquial de la Iglesia de Santiago Apòstol de la Pobla de Vallbona, 1784a, © Servicio Diocesà d'Arxius Parroquials de València. Publicat amb permís de l'autor.

a la visita pastoral que es va realitzar l'any 1784 a l'oratori de *Nuestra Señora de los Dolores*, el qual pertanyia a la Masia del Barranquet. En lesmentada referència podem llegir:

ORATORIO DE NUESTRA SEÑORA DE LOS DOLORES

Así mismo halló su Señoría que en el término de esta Parroquia, en la partida del Barranquet distante media hora hay erigido un Oratorio publico[sic], propio de Doña Josefa de Pineda, el que háviendose[sic] visitado se halló decente, y lo que falte se acordará en uno de los mandatos. (APSAPV, Visita Pastoral [VP], 1784a)




Fig. 6: Text amb referència a la visita pastoral de 1784 a l'oratori de Nuestra Señora de los Dolores. Nota: Reproduït de *Visita Pastoral*, del Archivo Parroquial de la Iglesia de Santiago Apòstol de la Pobla de Vallbona, 1784b, © Servicio Diocesà d'Arxius Parroquials de València. Publicat amb permís de l'autor.

De la mateixa visita, trobem una altra referència en l'arxiu Diocesà

Así mismo mandamos que en el Oratorio público de nuestra Señora de los Dolores, propio de Doña Josefa de Pineda, se coloquen las Misas nuevas que falten en el misal y la de la Concepción corregida, como así mismo se hará una Casulla de Ropa de Seda, por la una parte morada y por la otra verde y lo hará saber el Vicario perpetuo a la referida Doña Josefa para su cumplimiento. (APSAPV, VP, 1784b)

La referida senyora **Josefa de Pineda**, propietària de l'oratori i de la masia, és citada en un document d'últimes voluntats del seu germà, el coronel Claudio de Pineda, aleshores governador de les províncies d'ultramar de Sinaloa i Sonora, en l'actual Mèxic. Aquest governador, natural de Sort –Lleida– era fill legítim del tinent coronel Miguel de Pineda i la senyora Ana Gómez i va deixar en herència la quantitat de 12.000 pesos de plata de lliure disposició a l'esmentada senyora Josefa de Pineda –a la qual es refereix com a donzella–, així com 6.000 pesos per a la fundació de capellanies i 1.000 pesos més per a la celebració de misses en la Basílica de la Mare de Déu dels Desemparats, de València. Igualment, el coronel Claudio de Pineda atorgà la quantitat de 6.000 pesos a l'altra germana, senyora María Úrsula de Pineda, religiosa professa del convent de la Puritat de València, per a invertir en el seu propi benefici o en el de la seua comunitat religiosa (Archivo General de las Indias, 1772).

En el *Diccionario geográfico-estadístico-histórico de España y sus posesiones de Ultramar* de Pascual Madoz de (1845-1850c) es descriu la Masia del Barranquet com a «granja en la provincia de Valencia, partido judicial de Liria, jurisdicción de La Puebla de Vallbona (1/4 hora E.) Situada en llano, con una casa de labranza. Su terreno es de secano y produce trigo, cebada, vino, aceite, algarrobas y otros frutos; población: un vecino».

També apareix citada en el *Nomenclátor de España* (1863-1871d), descrita com a «casa de labor a 2,5 km de su Ayuntamiento, un edificio, un piso».

En la (Proposición de Ley, 1902) presentada pel senyor Francisco Martínez Bertomeu al Congrés dels Diputats que establia la segregació per habitants de l'Eliana respecte de la Poble de Vallbona, la Masia del Barranquet és citada com a límit entre les dues poblacions:

«El actual término jurisdiccional de Puebla de Vallbona se dividirá entre los dos que se constituyen por esta ley, asignando al de Eliana las tierras que hoy lo constituye, desde la masía llamada del “Barranquet”, inclusive, por el barranco de “Mandor”, á buscar el actual termino de Ribarroja, y por los actuales términos de Paterna y Bétera otra vez al punto de origen. Y el de la Puebla de Vallbona todo lo restante, que es la mayor parte.»

La masia apareix ressenyada també en el plànol de 1907 (Instituto Geográfico y Estadístico, 1907c) i en la planimetria realitzada l'any 1937 per a la segregació de l'Eliana respecte de la Poble de Vallbona, (la coneguda com a *Primera independència*) també es pot apreciar que aquesta masia, amb el seu nom, quedava dins el terme de l'Eliana.

En la planimetria de 1951 continua sent ressenyada com a Masia del Barranquet.

Aquesta masia va estar habitada per un matrimoni i els seus 14 fills fins a l'any 1930 en que quedà definitivament abandonada.

En l'actualitat, no en queda cap vestigi (Llavata 1981b).

REFERÈNCIES

- Archivo General de las Indias. (1772). *Autos sobre los bienes de difuntos del coronel Juan Claudio de Pineda*. CONTRATACIÓN,5670,N.7. [Casa de la Contratación de las Indias (España)]. Sevilla. Ministerio de Cultura y Deporte. [PARES]. <http://pares.mcu.es/ParesBusquedas20/catalogo/show/100462>
- Instituto Geográfico y Estadístico. (1907c). *Trabajos topográficos términos municipales de Puebla de Vallbona Zona 2ª y La Eliana y Zona 0 de Paterna*. [Plànol: Masia del Barranquet]. 1:25.000.(I.G.Estadístico, Ed.). Instituto Geográfico Nacional. <https://centrodedescargas.cnig.es/CentroDescargas/index.jsp#>
- Llavata, V. (1981b). *Historia de la Villa y Baronía de la Poble de Vallbona*. p 260. Ayuntamiento de la Poble de Vallbona.
- Madoz, P. (1845-1850d). La Puebla de Vallbona. Masía del Barranquet. *En Diccionario geográfico-estadístico-histórico de España y sus posesiones de Ultramar*. (t. IV p. 40). Recuperat el 13 de desembre de 2021, de <https://bibliotecadigital.jcyl.es/es/consulta/registro.cmd?id=16877>
- Nomenclátor que comprende las poblaciones, grupos, edificios, viviendas, albergues, etc., de las cuarenta y nueve provincias de España: dispuesto por riguroso orden alfabético entre las provincias, partidos judiciales, ayuntamientos, y entidades de población. (1863-1871d). *Puebla de Vallbona, Masía del Barranquet*. (t. IV, vol.2, p. 1985). Biblioteca Digital Hispánica. BNE. <http://bdh-rd.bne.es/viewer.vm?id=0000167814&page=1>
- Proposición de Ley Nº 17, Apén. 2º [Congreso de los Diputados], Proposición de ley del Sr. Martínez Bertomeu segregando del municipio de Puebla de Vallbona el pueblo d'Eliana. 17 d'abril de 1902. Art. 2º.
- Visita Pastoral. (1784a). *Archivos Parroquiales de la Iglesia de Santiago Apóstol*. Visita Pastoral, Poble de Vallbona, fol.42. [Oratorio de Nuestra Señora de los Dolores]. Servicio diocesano de Archivos Parroquiales de Valencia. València. <https://www.arxparrvalencia.org/index.php/component/joomgallery/3329>
- Visita pastoral. (1784b). *Archivo Parroquial de la Iglesia de Santiago Apóstol*. Visita pastoral, Poble de Vallbona, fol.0 20n. [Colocar, mediante una separata, las misas nuevas en los misales del Oratorio de Nuestra Señora de los Dolores]. Servicio diocesano de Archivos Parroquiales de Valencia. València. <https://www.arxparrvalencia.org/index.php/component/joomgallery/3329>

LLISTA DE FIGURES

- Fig. 1: *Carrilades marcades en l'antiga senda ibèrica i la séquia o Canal de la Covatella, en els antics terrenys de la masia, avui visibles* [Fotografia]. (2021). Arxiu del CEL.
- Fig. 2: Instituto Geográfico y Estadístico. (1907b). *Trabajos topográficos términos municipales de Puebla de Vallbona Zona 2ª y La Eliana y Zona 0 de Paterna*. [Secció Plànol: Masia del Barranquet]. 1:25.000. (I.G.Estadístico, Ed.). Instituto Geográfico Nacional <https://centrodedescargas.cnig.es/CentroDescargas/index.jsp#>
- Fig. 3: *Ubicació de les terres de secà, avui pertanyents al terme de la Poble de Vallbona* [Fotografia].(2021). Arxiu del CEL.
- Fig. 4: *Ubicació de les terres de regadiu sobre les carrilades de la senda ibèrica, avui la Poble de Vallbona* [Fotografia]. (2021).Arxiu del CEL.
- Fig. 5: Visita Pastoral. (1784a). *Archivos Parroquiales de la Iglesia de Santiago Apóstol*. Visita Pastoral, la Poble de Vallbona, fol.42. [Oratorio de Nuestra Señora de los Dolores]. Servicio diocesano de Archivos Parroquiales de Valencia. València. <https://www.arxparrvalencia.org/index.php/component/joomgallery/3329>
- Fig. 6: Visita pastoral. (1784b). *Archivo Parroquial de la Iglesia de Santiago Apóstol*. Visita pastoral, Poble de Vallbona, fol.0 20n. [Colocar, mediante una separata, las misas nuevas en los misales del Oratorio de Nuestra Señora de los Dolores]. Servicio diocesano de Archivos Parroquiales de Valencia. València. <https://www.arxparrvalencia.org/index.php/component/joomgallery/3329>

